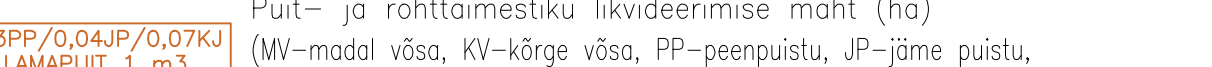
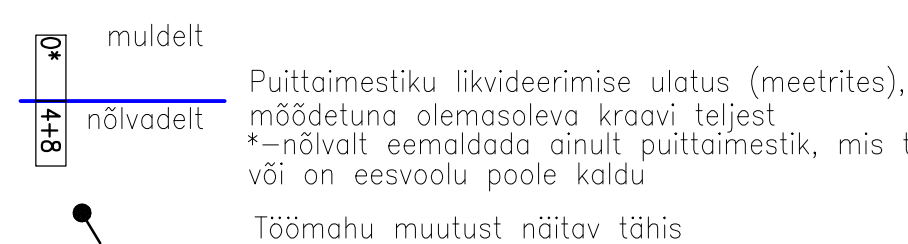

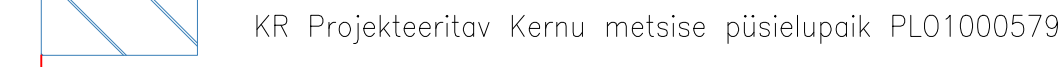
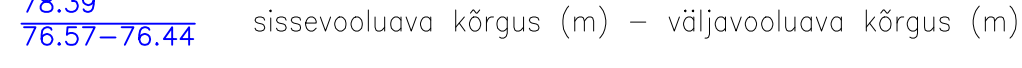
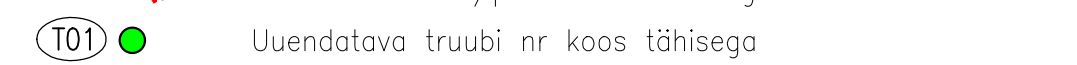
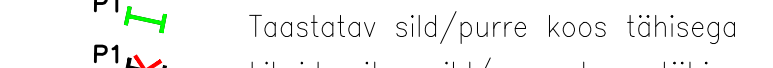
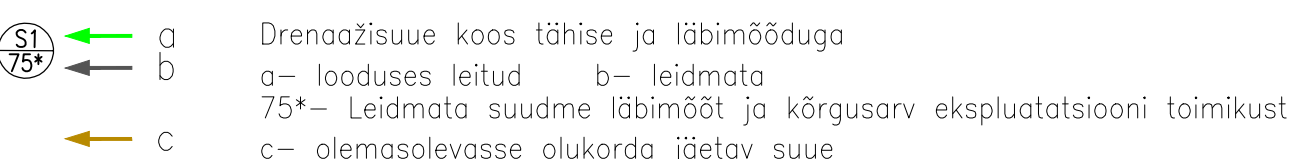
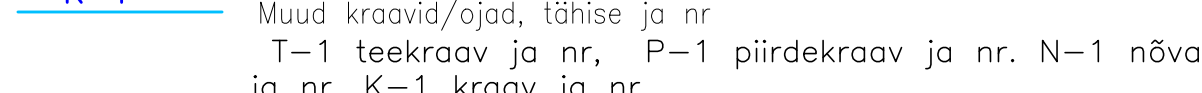
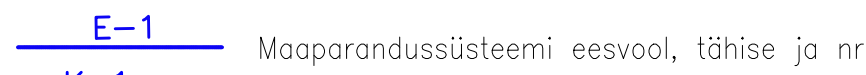


Kopra
12901:001:0026

Katastriüksuse piir, nimi ja tunnus

Asupere 001
4108530020080

Maaparendusehitise reguleeriva võrgu piir ja maa-ala
koos maaparendussüsteemi koodi ja ehitise nimetusega



JRK_NR		NUMBER	KLASS	KIRJELDUS	ASUKOHT	X	Y	KÕRGSÜRV
1	a	1	tehnikline	metallvaras elektroposti	MP68_40m viessuulu poole paremakaldal	5653416.37	593970.24	76.35
2	a	2	tehnikline	metallvaras elektroposti	MP62_10m viessuulu poole paremakaldal	5652885.14	593620.69	75.35
3	5	3	tehnikline	pool_koos	MP62_ juures paremakaldal	5652942.22	593235.02	74.03
4	5	4	tehnikline	pool_koos	MP62_ juures paremakaldal	5652942.24	593235.02	74.03
5	5	5	tehnikline	truuhi vii kindlustus plaat	MP66_ juures pakmve trupp 13	5650685.70	591375.51	72.10
6	6	6	tehnikline	pool_koos	trupp 12m viessuul kaldal	5650317.37	590508.99	71.21
7	5	7	tehnikline	pool_lepos	MP3_75m viessuulu poole paremakaldal	5651405.91	590173.16	70.39

PIIRIPUNKTIDE KOORDINAADID		
NR	X	Y
1	6561220.11	591996.75
10	6562961.97	593695.82
11	6562997.60	593706.70
12	6563518.76	594052.24
13	6563627.54	594118.59
2	6561530.14	592390.76
3	6561832.38	592581.96
4	6562207.51	592630.51
5	6562316.34	592641.70
6	6562443.54	592925.82
7	6562475.81	593223.38
8	6562494.99	593491.44
9	6562778.53	593562.59

